



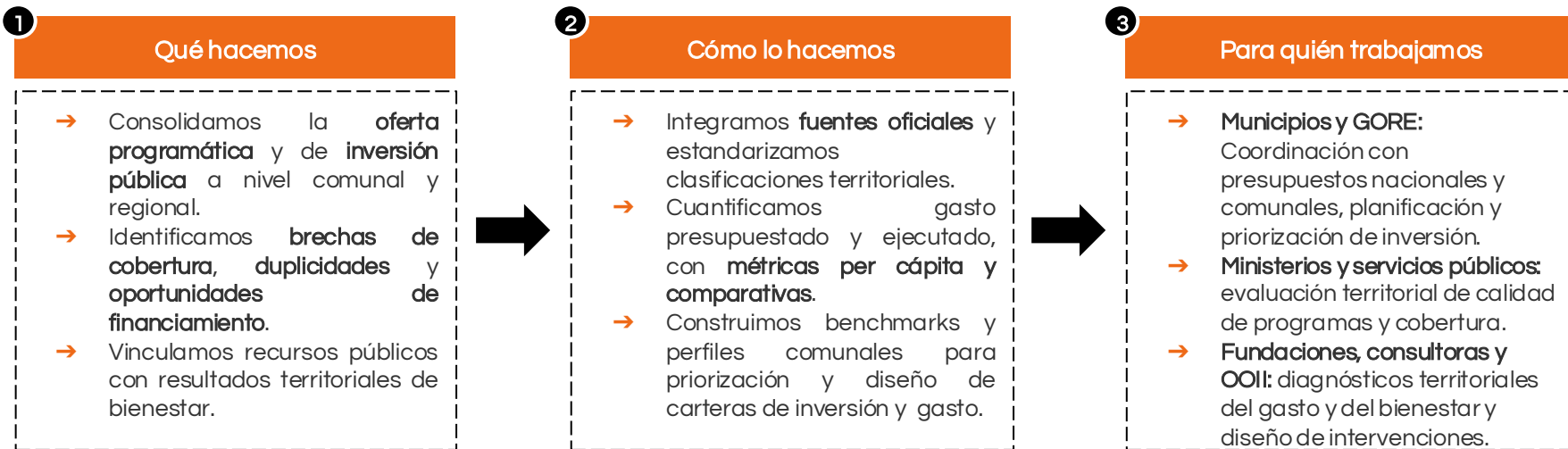
Brochure de servicios Coral Data

Coral Data SpA - Enero 2026

Coral Data: Integramos oferta programática, gasto público e indicadores territoriales para orientar decisiones comunales y regionales.



Coral Data entrega diagnósticos territoriales comparables y trazables que permiten identificar brechas, priorizar recursos y sustentar decisiones técnicas y políticas en el territorio.



Alcance de Coral Data

Cobertura: 346 comunas de Chile (100% nacional)

Horizonte temporal: últimos 5 años

Nivel de análisis: nacional, comunal y regional

Fuentes: DIPRES · MDSF (BIPS) · FNDR · ChileIndica · Municipios

Brechas territoriales invisibles en la inversión pública: Las decisiones de inversión se toman con información fragmentada y sin una visión territorial integrada.



Aunque el Estado invierte recursos significativos cada año, la falta de información territorial consolidada entre gobierno central, regional y local dificulta identificar brechas, coordinar programas y priorizar inversiones de manera efectiva.

Información pública fragmentada	<ul style="list-style-type: none">→ La oferta programática y de inversión se distribuye entre múltiples organismos y sistemas.→ No existe una visión integrada que consolide programas, recursos y actores en el territorio.→ La trazabilidad territorial del gasto es limitada y costosa de reconstruir.
Dificultad para priorizar y comparar territorios	<ul style="list-style-type: none">→ Las decisiones se basan en información parcial o no comparable entre comunas.→ Faltan métricas homogéneas que permitan identificar brechas de cobertura e intensidad del gasto.→ La priorización territorial depende más de criterios históricos que de evidencia comparativa.
Escasa evidencia sobre resultados e impacto	<ul style="list-style-type: none">→ El vínculo entre inversión pública y resultados de bienestar no es explícito.→ La evaluación suele centrarse en ejecución financiera, no en efectos territoriales.→ Esto limita el rediseño de programas y la focalización hacia donde más se necesita.

Implicancias para la toma de decisiones

Sin una lectura territorial integrada, se corre el riesgo de asignar recursos de forma ineficiente, reproducir brechas existentes y perder oportunidades de impacto en bienestar.

Inteligencia territorial para decisiones de inversión informadas: Convertimos información pública dispersa en evidencia territorial clara, comparable y accionable.



Coral Data entrega una visión integrada de la inversión pública en el territorio, permitiendo a los decisores priorizar recursos, coordinar programas y maximizar impacto en bienestar.

Nuestra propuesta de valor

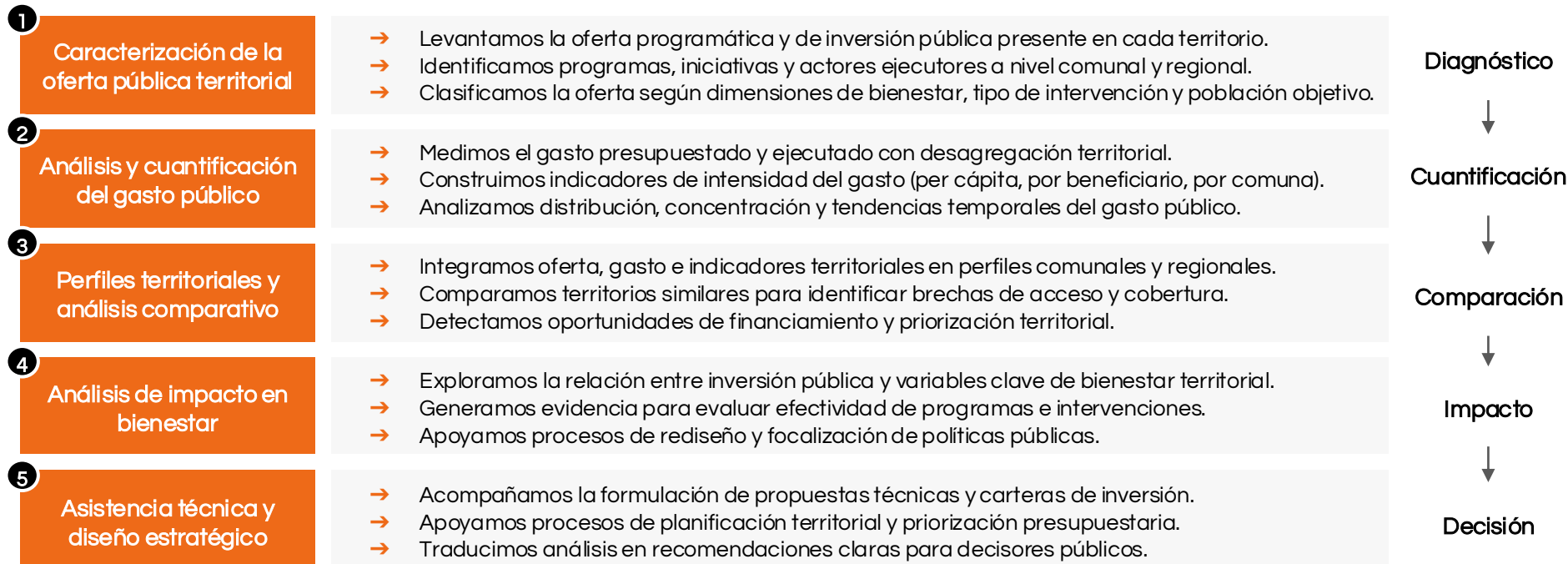


Nuestros servicios: Un portafolio integral para entender, priorizar y mejorar la inversión pública en el territorio.



Los servicios de Coral Data cubren todo el ciclo de análisis territorial de la inversión pública, desde el diagnóstico de la oferta hasta el soporte a la toma de decisiones estratégicas.

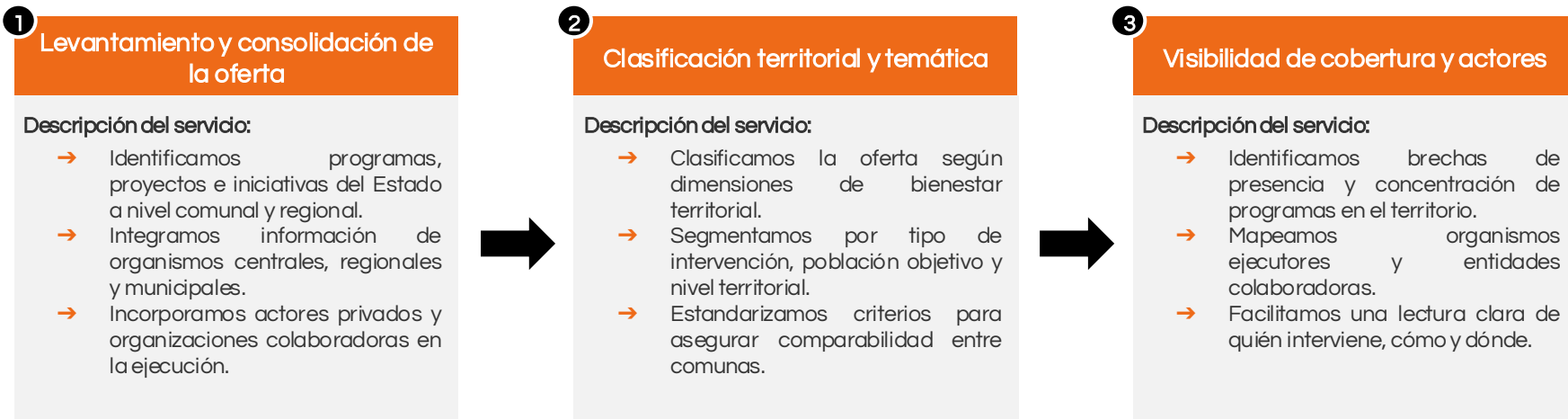
Tipos de servicios que ofrecemos



Servicio 1: Caracterización de la oferta pública territorial - Identificamos qué programas existen, dónde operan y a quiénes llegan en cada territorio.



Este servicio entrega una visión estructurada y comparable de la oferta programática y de inversión pública presente en el territorio, permitiendo comprender su alcance, cobertura y foco poblacional.



Entregables clave

- Base de datos territorial de la oferta pública, documentada y trazable.
- Matriz de clasificación por comuna y dimensión de bienestar.
- Insumos claros para diagnóstico territorial y planificación.

Servicio 2: Análisis y cuantificación del gasto público territorial - Medimos cómo se distribuyen los recursos públicos en el territorio y con qué intensidad.



Este servicio permite comprender la magnitud, distribución y concentración del gasto público en el territorio, entregando evidencia cuantitativa para priorizar recursos y evaluar patrones de inversión.



Entregables clave

- Base de datos de gasto público territorializado y documentado.
- Set de indicadores comparativos de magnitud e intensidad del gasto.
- Reportes y visualizaciones para soporte a decisiones presupuestarias.

Servicio 3: Perfiles territoriales y análisis comparativo - Comparamos territorios similares para identificar brechas y orientar la priorización de inversiones.



Este servicio integra oferta programática, gasto público e indicadores territoriales para construir perfiles comunales comparables y detectar brechas de acceso y oportunidades de financiamiento.



Entregables clave

- Perfiles comunales integrados y comparables.
- Matriz de brechas territoriales priorizadas.
- Insumos para definición de carteras de inversión y planificación territorial.

Servicio 4: Análisis de impacto en bienestar territorial - Exploramos cómo la inversión pública se relaciona con resultados de bienestar en el territorio.



Este servicio analiza la relación entre la inversión pública territorial y variables clave de bienestar, generando evidencia para evaluar la efectividad de programas y orientar decisiones de política pública.



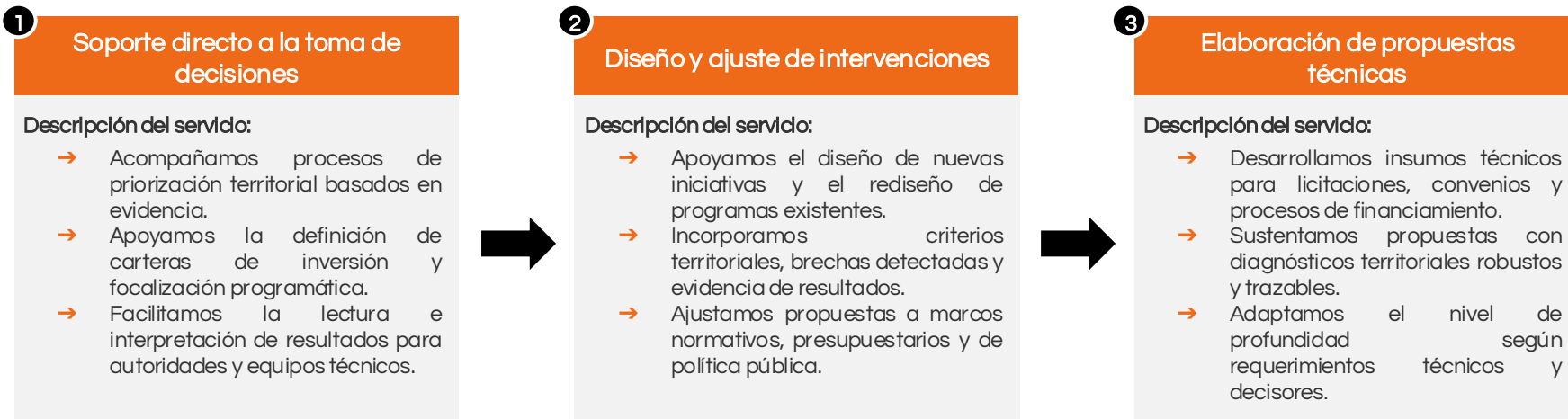
Entregables clave

- Análisis exploratorio de la relación inversión-bienestar.
- Reportes interpretativos para equipos técnicos y autoridades.
- Evidencia para sustentar rediseños y decisiones de focalización.

Servicio 5: Asistencia técnica y diseño estratégico territorial - Acompañamos a nuestros clientes a transformar evidencia territorial en decisiones concretas de inversión y política pública.



Este servicio conecta los análisis de Coral Data con procesos reales de decisión, apoyando a autoridades y equipos técnicos en la priorización, diseño y ajuste de programas e inversiones territoriales.



Entregables clave

- Asistencia técnica puntual o acompañamiento continuo.
- Trabajo colaborativo con equipos internos del cliente.
- Productos adaptados a necesidades específicas del territorio.

Trabajamos con actores clave del desarrollo territorial - Apoyamos a instituciones públicas y organizaciones territoriales en decisiones estratégicas basadas en evidencia.



Nuestros servicios se adaptan a distintos niveles de decisión y tipos de organización, siempre con foco en mejorar la efectividad de la inversión pública y su impacto territorial.

Sector público

Otros actores territoriales

Tipo de clientes

1. **Municipalidades:** diagnósticos territoriales, priorización comunal y carteras de inversión.
2. **Gobiernos Regionales:** planificación regional, análisis comparativo y asignación de recursos.
3. **Ministerios y servicios públicos:** evaluación territorial de programas y focalización.

1. **Fundaciones y organizaciones sin fines de lucro:** identificación de brechas y diseño de intervenciones.
2. **Consultoras:** soporte analítico y territorial para estudios y propuestas técnicas.
3. **Organismos internacionales:** diagnósticos territoriales y líneas base para proyectos y políticas.

Casos de uso frecuente

1. Elaboración de propuestas técnicas y licitaciones.
2. Diagnósticos territoriales para planificación y priorización.
3. Rediseño y focalización de programas e inversiones públicas.



Podemos apoyar el diseño de diagnósticos, propuestas técnicas y procesos de priorización adaptados a tus necesidades específicas.

 www.coraldata.cl

 direccion@coraldata.cl



Brochure de servicios Coral Data

Coral Data SpA - Enero 2026